
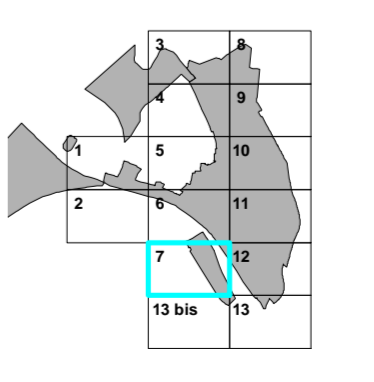



<p>QUALIFICACIONS DEL SÒL URBÀ</p> <p>Zones</p> <ul style="list-style-type: none"> De conservació de tipologia (1) De creixement tradicional (2) Eixample (3) Ordenació aïllada (4) Suburbana (5) Residencial oberta (6) Industrial comercial (7) Equipament privat (8) Zona verda (V) Zona verda privada (VP) 	<p>SISTEMES GENERALS I ALTRES DELIMITACIONS</p> <p>SISTEMES</p> <ul style="list-style-type: none"> Viari (A) Parcs i jardins públics (B) Equipaments col·lectius (C) Infraestructures tècniques (D) Zona portuària (P) Sistema General Hidràulic <p>ALTRES DELIMITACIONS</p> <ul style="list-style-type: none"> Limit del sòl urbà Sòl Urbà Sòl Urbanitzable Unitats d'Actuació (U.A.) Profunditat edificable 	<p>SÒL RÚSTIC</p> <ul style="list-style-type: none"> Sòl Rústic Comú Sòl Rústic Protegit Equipaments en rústic Àrea de transició (AT) Àrees de Protecció Territorial (APT) 	 <p>AJUNTAMENT DES MERCADAL</p> <p>MODIFICACIÓ PUNTUAL DE LES NORMES SUBSIDIÀRIES DE PLANEJAMENT I ADAPTACIÓ AL PLA TERRITORIAL INSULAR A L'ÀMBIT DELS NUCLIS DES MERCADAL I FORNELLS (Complimentació de prescripcions)</p>	<p>PLÀNOL GUIA:</p> 	<p>SERIE F : SOL URBÀ</p> <p>Concepte: NUCLI TRADICIONAL DES MERCADAL</p> <p>Plànol núm: F-7</p> <p>Escala 1: 500</p> <p> GAT GABINET D'ARQUITECTURA TERRITORIAL www.gat.es</p> <p>Josep Manchado Geògraf</p> <p>Josep Antonio Aguiló Arquitecte</p> <p>Gener 2009</p>
---	--	---	---	---	---